

Catasto dei fabbricati - Situazione al 21/04/2012 - Comune di TIGNALE (L.169) - < Foglio: 40 - Particella: 4513 - Subalterno: 0 >
 VIA DIAZ n. 6 piano: T-1-2;

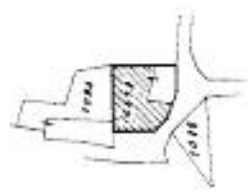
MODALITÀ
 1. 79. 144. 44



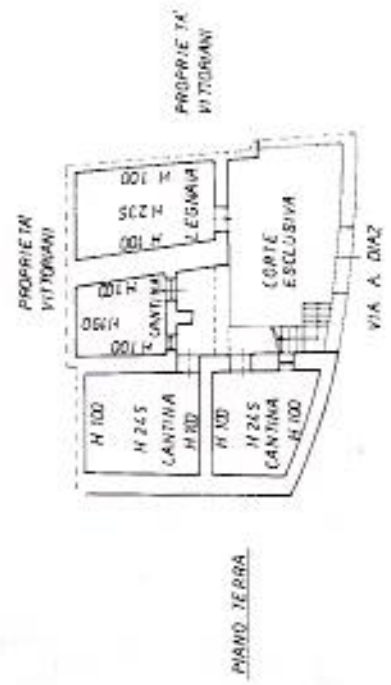
MINISTERO DELLE FINANZE
 DIREZIONE GENERALE DEL CATASTO E DEI SISTEMI
CATASTO EDILIZIO URBANO (RD. 13-4-1938, n. 852)

Planimetria di n. 1-2 in Comune di TIGNALE via A. DIAZ

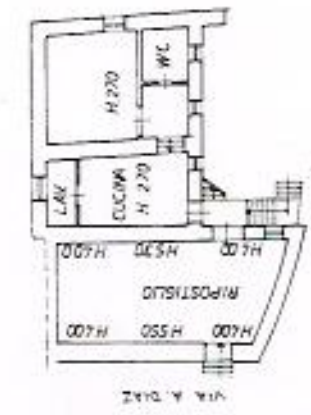
MOD. AN (7/93)
 L. 104
 750
 DIV. E



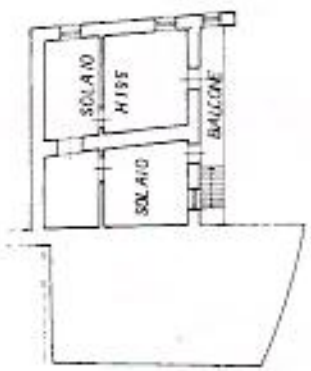
ESTRATTO DI MAPPA
 SCALA 1:1000
 DESUNTO DR. FG 40
 ALLEGATO E DEL FG 25
 DEL COMUNE DI TIGNALE
 LOCALITÀ PARRONE
 REF. MOD. B N° 97916
 DEL 15/12/1938



PIANO TERRA



PIANO PRIMO



PIANO SECONDO



ORIENTAMENTO
 SCALA DI 1:200

Costruzione di n.c.
 Demolizione di abitazione
 Altri usi

Completata nel
 GEOM. GUNZAMINI MAURO
 iscritto all'Albo di GEOMETRI
 BRESCIA
 data 14/12/93 Firma *Colonna*

ASSENATO ALL'UFFICIO
 24/56

Ultima planimetria in atti